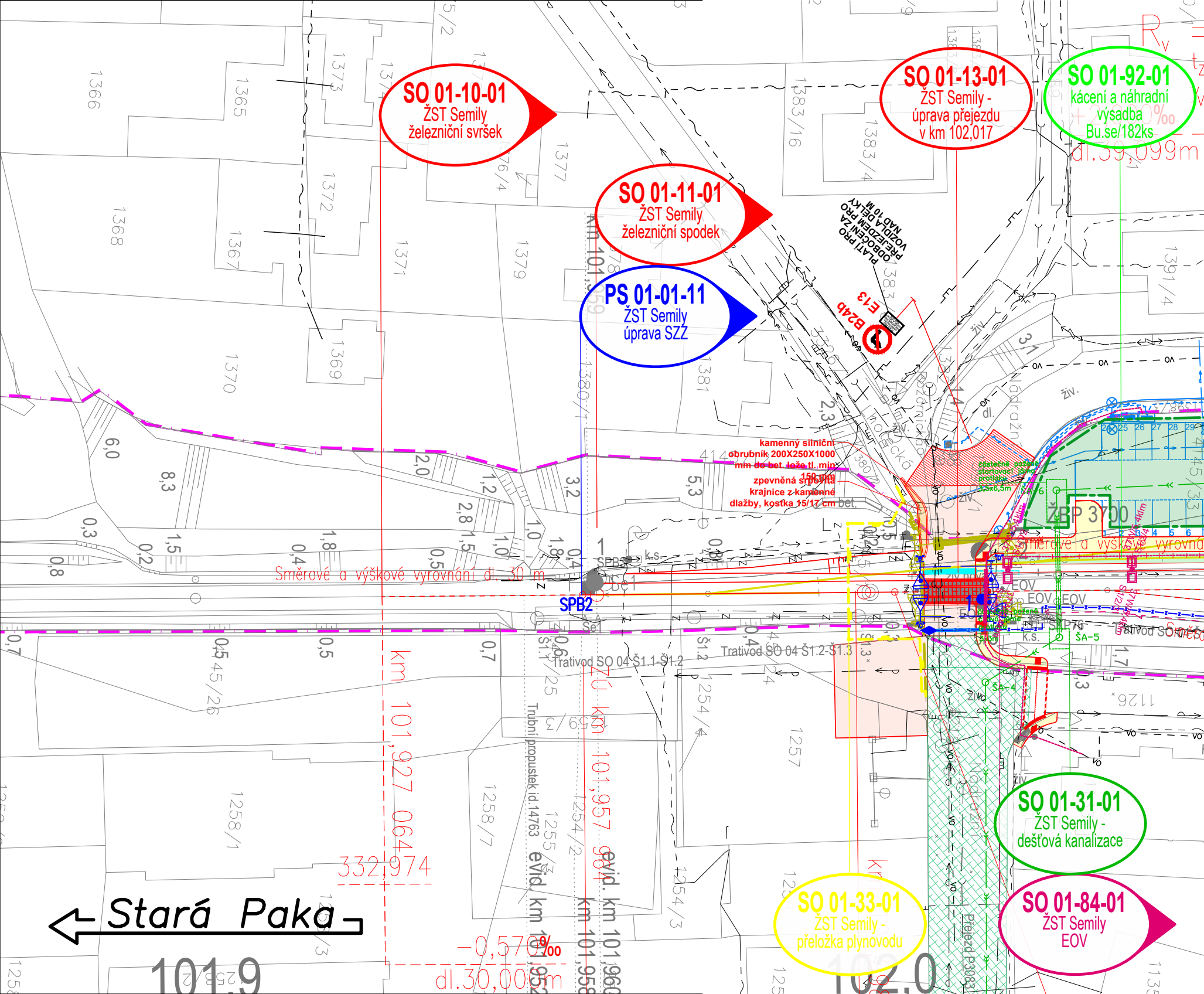
SO 01-10-01
ŽST Semily
železniční svršek
SO 01-11-01
ŽST Semily
železniční spodek
PS 01-01-11
ŽST Semily
úprava SZZ
SO 01-13-01
ŽST Semily -
úprava přejezdu
v km 102,017
SO 01-92-01
kácení a náhradní
výsadba
Bu.se/182ks
PLATÍ PRO ODBOČENÍ ZA PŘEJEZDEM PRO VOZIDLA DELŠÍ NAD 10 M
E13
B24b
kamenný silniční
obrubník 200X250X1000
mm do bet. lože tl. min
150 mm
zpevněná srpovitá
krajnice z kamenné
dlažby, kostka 15/17 cm
bet.
částečně pažená
startovací jáma
protlaku
3,5x6,5m
ŽBP 3700
Směrové a výškové vyrovnání dl. 30 m
Směrové a výškové vyrovnání
SPB1
SPB2
Se1
k.s.
EOV
ŠA-5
ŠA-4
ŠA-6
Trativod SO 04 Š1.1-Š1.2
Trativod SO 04 Š1.2-Š1.3
Trativod SO
Š1.1
Š1.2
Š1.3
Trubní propustek id.14763
km 101,927 064
332,974
−0,570 ‰
dl.30,000m
km 101,957 964
evid. km 101,9
evid. km 101,96
km 101,959
dl.39,099m
Přejezd P3083
Lhotecká
Nádražní
živ.
dl.
vo
SO 01-31-01
ŽST Semily -
dešťová kanalizace
SO 01-33-01
ŽST Semily -
přeložka plynovodu
SO 01-84-01
ŽST Semily
EOV
Stará Paka
101,9
102,0
1366
1365
1373
1374
1372
1368
1367
1371
1369
1370
1379
1377
1376/4
1378
1380/1
1381
1383/16
1383/4
1383
1380/2
1391/4
4145/12
4145/26
1254/4
1254/2
1254/3
1255
1257
1258/1
1258/7
1126
6,0
8,3
2,0
1,2
2,8
1,5
1,0
1,8
3,2
5,3
2,3
3,1
0,3
0,2
0,4
0,5
0,8
0,7
1,7

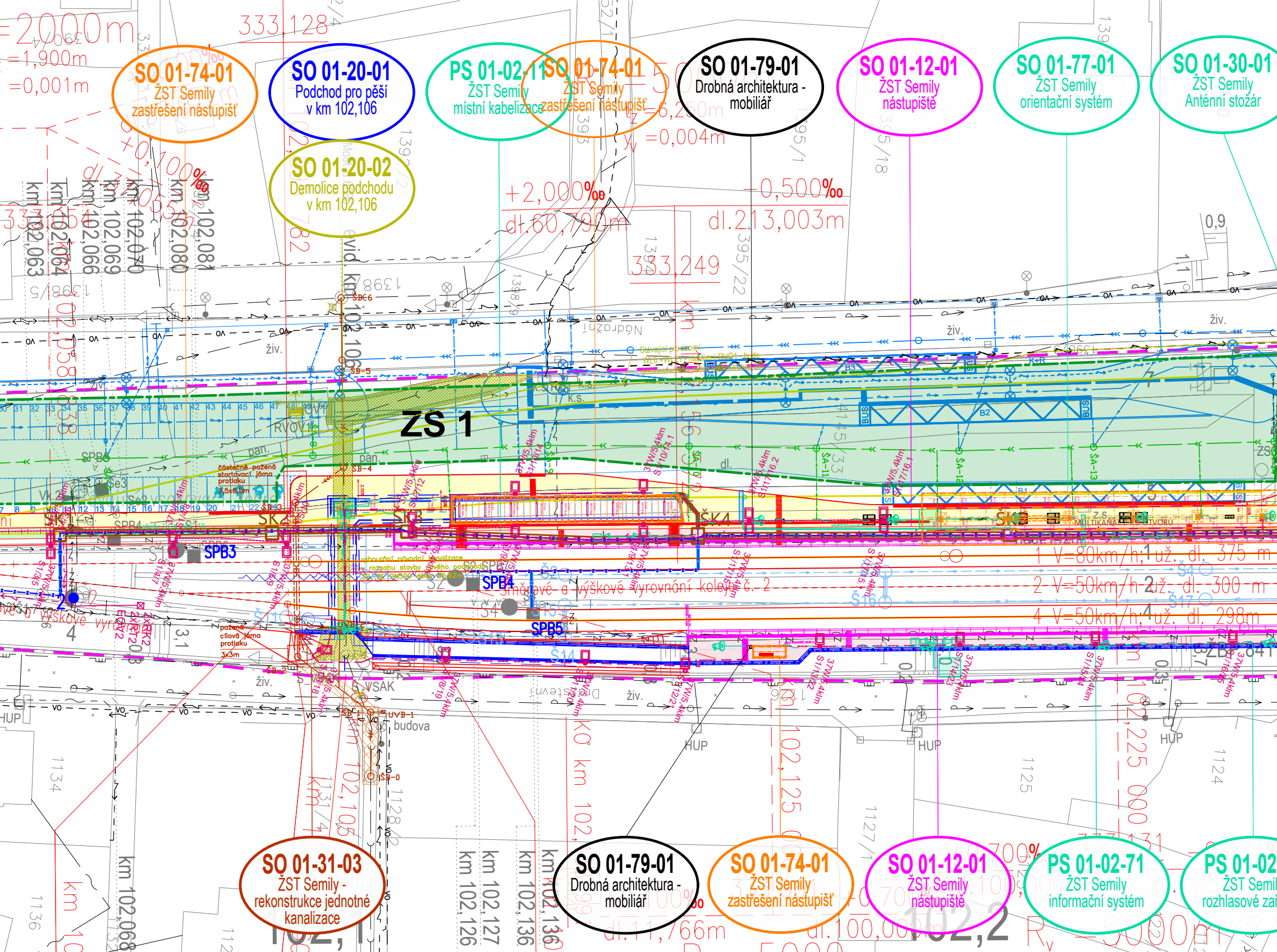
SO 01-74-01
ŽST Semily
zastřešení nástupišť
SO 01-20-01
Podchod pro pěší
v km 102,106
SO 01-20-02
Demolice podchodu
v km 102,106
PS 01-02-11
ŽST Semily
místní kabelizace
SO 01-74-01
ŽST Semily
zastřešení nástupišť
SO 01-79-01
Drobná architektura -
mobiliář
SO 01-12-01
ŽST Semily
nástupiště
SO 01-77-01
ŽST Semily
orientační systém
SO 01-30-01
ŽST Semily
Anténní stožár
333,128
333,249
+2,000‰
dl.60,790m
-0,500‰
dl.213,003m
=1,900m
=0,001m
y =0,004m
km 102,063
km 102,064
km 102,066
km 102,069
km 102,070
km 102,080
km 102,081
evid. km 102,106
ZS 1
RVOV
SPB3
SPB4
SPB5
SK1
SK2
SK3
SK4
B1
B2
B3
BUS
ŠA-11
ŠA-12
ŠA-13
částečně pažená startovací jáma protlaku 3,5x6,5m
pažená cílová jáma protlaku 3x3m
Nádražní
živ.
budova
VSAK
HUP
1 V=80km/h; 1 už. dl. 375 m
2 V=50km/h 2 už. dl. 300 m
4 V=50km/h; 4 už. dl. 298m
Směrové a výškové vyrovnání koleje č. 2
KO km 102,
km 102,125
km 102,225 000
km 102,105
km 102,126
km 102,127
km 102,136
km 102,068
SO 01-31-03
ŽST Semily -
rekonstrukce jednotné
kanalizace
SO 01-79-01
Drobná architektura -
mobiliář
SO 01-74-01
ŽST Semily
zastřešení nástupišť
SO 01-12-01
ŽST Semily
nástupiště
PS 01-02-71
ŽST Semily
informační systém
PS 01-02
ŽST Semil
rozhlasové zař
102,1
102,2
dl.11,766m
dl.100,00

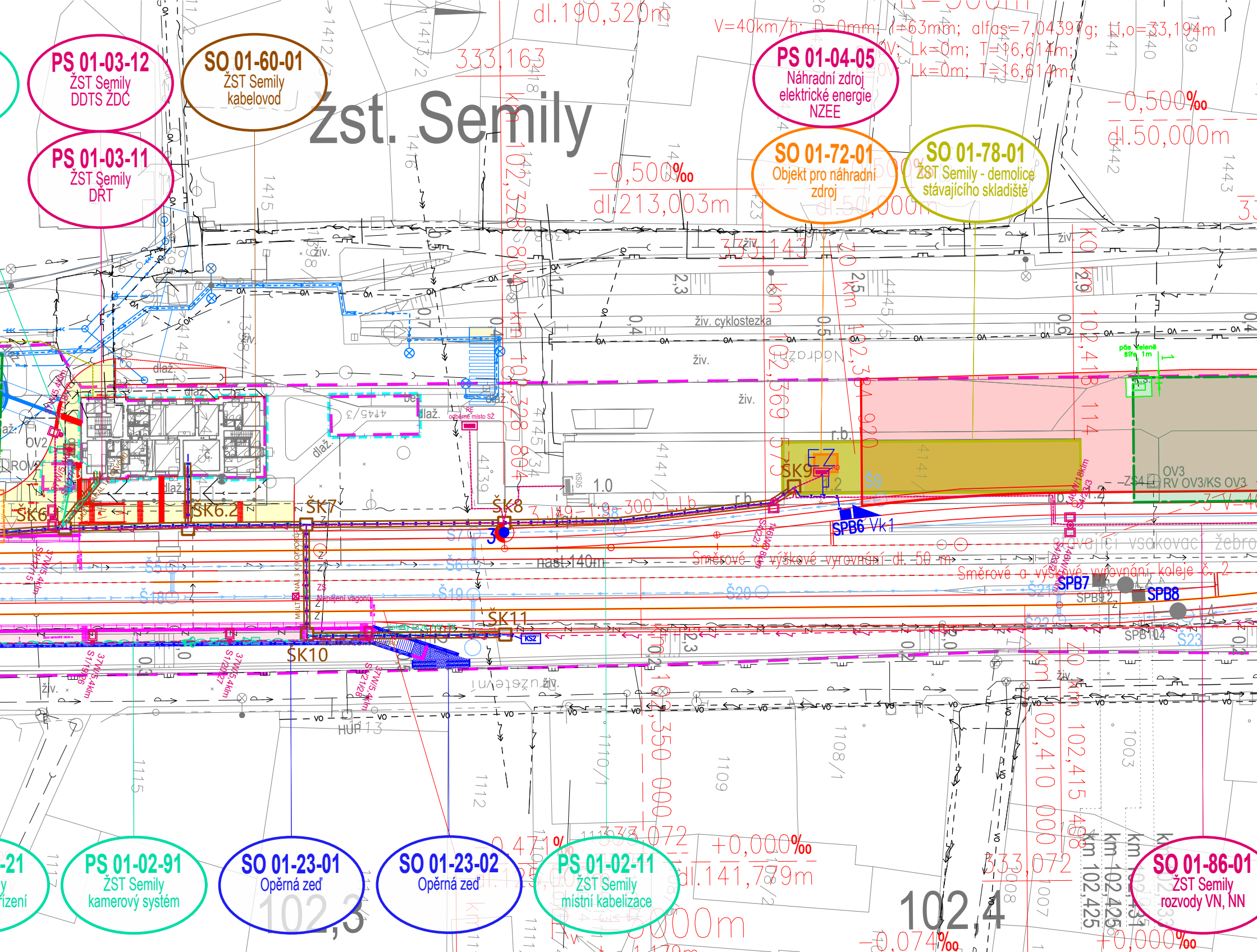
žst. Semily
PS 01-03-12 ŽST Semily DDTS ŽDC
SO 01-60-01 ŽST Semily kabelovod
PS 01-03-11 ŽST Semily DŘT
PS 01-04-05 Náhradní zdroj elektrické energie NZEE
SO 01-72-01 Objekt pro náhradní zdroj
SO 01-78-01 ŽST Semily - demolice stávajícího skladiště
PS 01-02-91 ŽST Semily kamerový systém
SO 01-23-01 Opěrná zeď
SO 01-23-02 Opěrná zeď
PS 01-02-11 ŽST Semily místní kabelizace
SO 01-86-01 ŽST Semily rozvody VN, NN
dl.190,320m
V=40km/h; D=0mm; I=63mm; alfas=7,04397g; Li,o=33,194m
Lk=0m; T=16,614m;
Lk=0m; T=16,614m;
333,163
-0,500‰
dl.213,003m
-0,500‰
dl.50,000m
dl.50,000m
333,143
km 102,328 804
km 102,369 573
km 102,384 920
km 102,418 114
živ. cyklostezka
živ.
dlaž.
r.b.
EZ
ŠK6
ŠK6.2
ŠK7
ŠK8
ŠK9
ŠK10
ŠK11
Š5
Š6
Š7
Š9
Š18
Š19
Š20
Š21
Š22
Š23
SPB6 Vk1
SPB7
SPB8
OV2
OV3
RV OV3/KS OV3
nást.140m
Směrové a výškové vyrovnání dl. 50 m
Směrové a výškové vyrovnání koleje č. 2
Stávající vsakovací žebro
Napájení vagonů
KSZ
HUP 13
333,072
+0,000‰
dl.141,779m
0,471‰
333,072
km 102,350 000
km 102,410 000
km 102,415 498
km 102,425
102,3
102,4
-0,074‰
+0,000‰

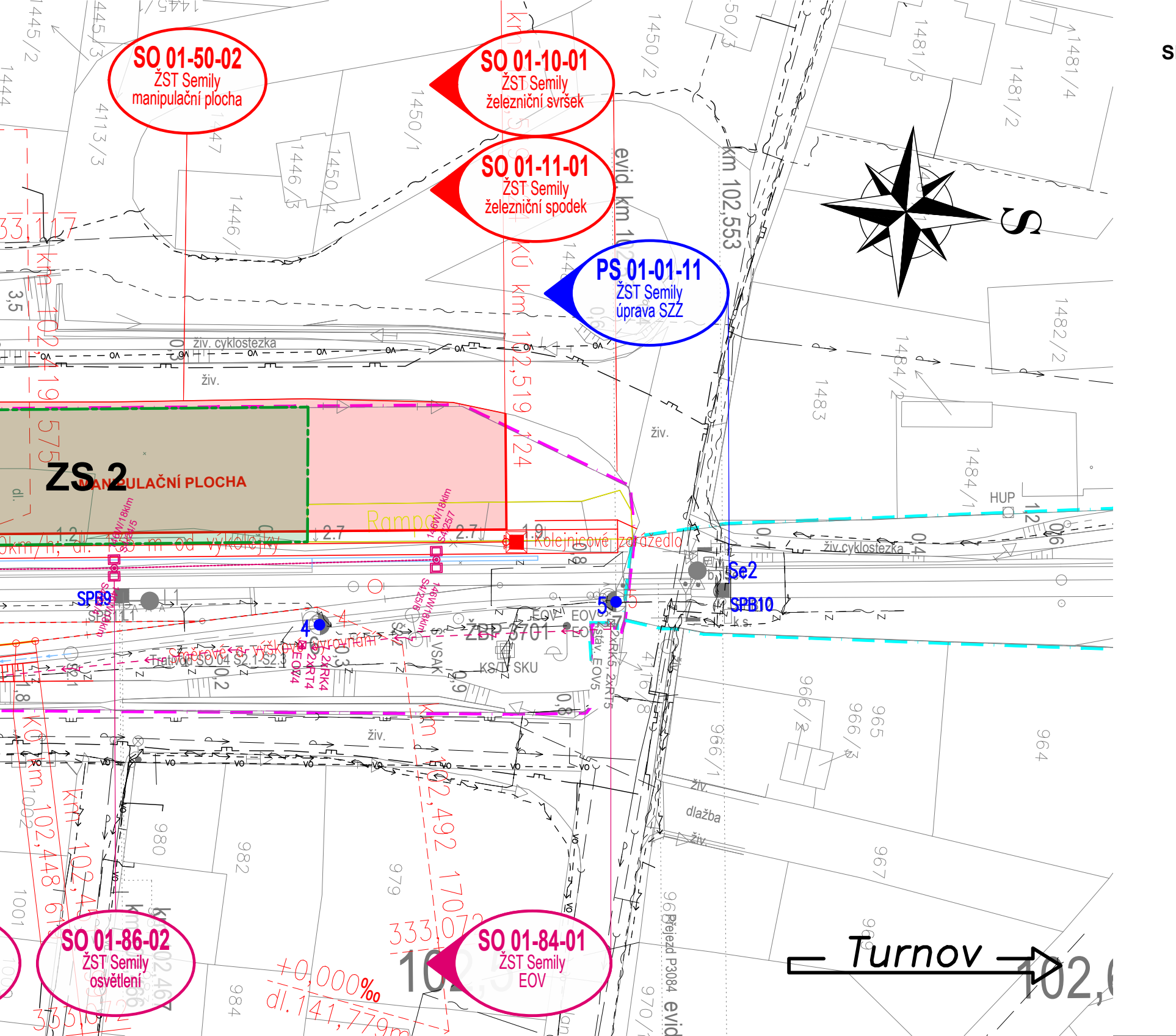
SO 01-50-02
ŽST Semily
manipulační plocha
SO 01-10-01
ŽST Semily
železniční svršek
SO 01-11-01
ŽST Semily
železniční spodek
PS 01-01-11
ŽST Semily
úprava SZZ
S
ZS 2
MANIPULAČNÍ PLOCHA
Rampa
Kolejnicové zarážedlo
živ. cyklostezka
živ.
km 102,553
evid. km 10
km 102,519 24
km 102,419 575
SPB9
SPB10
Se2
HUP
ŽBP 3701
KS/TV SKU
VSAK
EOV
dlažba
Přejezd P3084
SO 01-86-02
ŽST Semily
osvětlení
SO 01-84-01
ŽST Semily
EOV
+0,000‰
dl. 141,779m
km 102,492 17072
Turnov
102,5
102,6

# EZNAM PS A SO

| | |
|---|---|
| PS 01-01-11 | ŽST Semily. Úprava (SZZ) |
| PS 01-01-51 | ŽST Stará Paka, úprava DOZZ |
| PS 01-02-11 | ŽST Semily, místní kabelizace |
| PS 01-02-21 | ŽST Semily, rozhlasové zařízení |
| PS 01-02-71 | ŽST Semily, informační systém |
| PS 01-02-91 | ŽST Semily, kamerový systém |
| PS 01-03-11 | ŽST Semily, DŘT |
| PS 01-03-12 | ŽST Semily, DDTS ŽDC |
| PS 01-04-05 | Náhradní zdroj elektrické energie - NZEE |
| SO 01-10-01 | ŽST Semily, železniční svršek |
| SO 01-11-01 | ŽST Semily, železniční spodek |
| SO 01-12-01 | ŽST Semily, nástupiště a zpevněné plochy |
| SO 01-13-01 | ŽST Semily, úprava přejezdu v km 102,017 |
| SO 01-20-01 | Podchod pro pěší v km 102,106 |
| SO 01-20-02 | Demolice podchodu v km 102,106 |
| SO 01-23-01 | Opěrná zeď podél nástupiště |
| SO 01-23-02 | Opěrná zeď se schodištěm |
| SO 01-30-01 | ŽST Semily, anténní stožár |
| SO 01-31-01 | ŽST Semily, dešťová kanalizace |
| SO 01-31-03 | Rekonstrukce jednotné kanalizace |
| SO 01-33-01 | Přeložka plynovodu |
| SO 01-50-02 | ŽST Úprava stávající manipulační plochy |
| SO 01-60-01 | ŽST Semily, kabelovod |
| SO 01-72-01 | Objekt pro náhradní zdroj |
| SO 01-74-01 | ŽST Semily, zastřešení nástupišť |
| SO 01-77-01 | ŽST Semily, orientační systém |
| SO 01-78-01 | ŽST Semily, demolice stávajícího skladiště |
| SO 01-79-01 | Drobná architektura, mobiliář |
| SO 01-84-01 | ŽST Semily, EOV |
| SO 01-86-01 | ŽST Semily, rozvody VN, NN |
| SO 01-86-02 | ŽST Semily, osvětlení |
| SO 01-92-01 | Kácení a náhradní výsadba |

**SDZ a VDZ:**

♿ VDZ V 10f

BUS ⋈ BUS VDZ V 11a

**LEGENDA MOBILIÁŘE**

▭ LAVIČKA 12ks

▬ 2ks

▭ ODKADKOVÝ KOŠ K1 NA TŘÍDĚNÝ ODPAD 2ks

□ ODPADKOVÝ KOŠ K2 NA SMĚSNÝ ODPAD 1ks

# LEGENDA ČAR A BAREV:

**katastr a zaměření:**

| | |
|---|---|
| ▬ · ▬ · ▬ | hranice katastrálního území |
| ▬ · ▬ · ▬ | hranice pozemků Českých Drah |
| ▬ · ▬ · ▬ | hranice pozemků Správy Železnic |
| ▬▬▬ | katastrální mapa |
| ▬▬▬ | zaměření stávajícího stavu |
| ▬▬▬ | zaměření stávajících sítí |

**typy použitých čar:**

| | |
|---|---|
| — — ⟵ — — ⟵ — | vodovod pitná voda |
| —— ⥪ —— ⥪ — | dešťová kanalizace |
| —— ⋘ —— ⋘ — | jednotná kanalizace - stoka |
| — — ⊓ — — ⊓ — | plynovod NTL |
| — — ⊓ — — ⊓ — | plynovod STL |
| — - - ↜ - - - ↜ — | podzemní vedení NN |
| — - - ↜ - - - ↜ — | podzemní vedení VN |
| —— ~ —— ~ — | sdělovací vzdušné vedení |
| — - - ~ - - - ~ — | sdělovací kabelové vedení |
| -·-·-·-·-·-·- | zastřešení nástupišť |
| — ⌐ — ⌐ — ⌐ — | zabezpečovací zařízení |

**barvy čar:**

| | |
|---|---|
| ▬▬▬ | demolice a demontáže |
| ▬▬▬ | nový stav |
| ▬ ▬ ▬ | obvod stavby |
| ▬▬▬ | sdělovací vedení |
| ▬▬▬ | silnoproudá technologie |
| ▬▬▬ | vodovod |
| ▬▬▬ | kanalizace |
| ▬▬▬ | dešťová kanalizace |
| ▬▬▬ | trativody |
| ▬▬▬ | železniční spodek |
| ▬▬▬ | železniční svršek |
| ▬▬▬ | železniční nástupiště |
| ▬▬▬ | zastřešení nástupišť |
| ▬▬▬ | propustky, zdi |
| ▬▬▬ | zabezpečovací zařízení |
| ▬▬▬ | kabelovody |
| ▬▬▬ | pozemní komunikace |

**plochy komunikací:**

| | |
|---|---|
| ▭ | manipulační plocha |
| ▭ | chodník |
| ▭ | nové objekty |
| ▭ | demolice a demontáže |
| ▭ | železniční přejezdy |

**Samostatná investiční akce, není součástí této akce**

**Terminál veřejné hromadné dopravy**

| | |
|---|---|
| ▬▬▬ | parkování a P + R |
| ▬▬▬ | Terminál veřejné hromadné dopravy |

| REVIZE | POPIS | DATUM | PODPIS |
|---|---|---|---|
| 03 | ... | | |
| 02 | ODEVZDÁNÍ DOKUMENTACE PO PŘIPOMÍNKÁCH | 28.8.2021 | |
| 01 | ODEVZDÁNÍ DOKUMENTACE K PŘIPOMÍNKÁM | 28.2.2021 | |

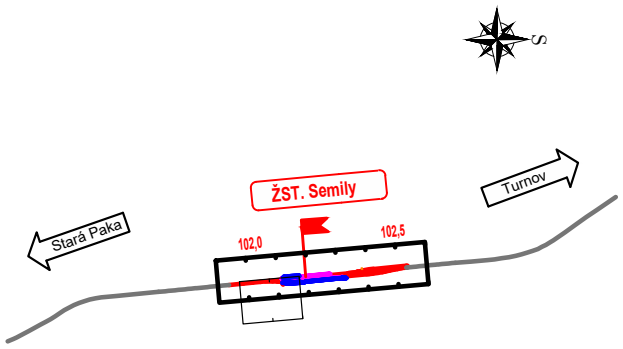
S
ŽST. Semily
Turnov
Stará Paka
102,0
102,5

OBJEDNATEL

SPRÁVA ŽELEZNIC, STÁTNÍ ORGANIZACE
DLÁŽDĚNÁ 1003/7, 110 00 PRAHA 1

STAVEBNÍ SPRÁVA ZÁPAD, SOKOLOVSKÁ 1955/278, 190 00 PRAHA 9

SPRÁVA ŽELEZNIC

ZHOTOVITEL
SAGASTA s.r.o.
SÍDLO: NOVODVORSKÁ 1010/14, 142 00 PRAHA 4
IČ: 045 98 555 DIČ: CZ045 98 555

SAGASTA

| ODPOVĚDNÝ PROJEKTANT | VYPRACOVAL | KONTROLA | HIP |
|---|---|---|---|
| ING. EMIL ŠPAČEK | MIROSLAV GALBAVÝ | ING. MICHAL KUDLÍK | ING. EMIL ŠPAČEK |
| PODPIS | PODPIS Galbavý | PODPIS | PODPIS |

| | |
|---|---|
| JTSK | Bpv |
| ČÍSLO SOUPRAVY | |
| ČÍSLO ZAKÁZKY | 120 025 |
| DOKUMENTACE | DUSP + PDPS |
| MĚŘÍTKO | 1:500 |
| DATUM | 02/2021 |
| POČET FORMÁTŮ | 9 x A4 |

OBSAH

## Rekonstrukce nástupišť ŽST Semily
## Situační výkresy stavby

NÁZEV PŘÍLOHY

## Koordinační situace stavby

| ČÁST | ČÍSLO PŘÍLOHY |
|---|---|
| C | 3 |

DOKUMENTACI LZE UŽÍVAT POUZE VE SMYSLU PŘÍSLUŠNÉ SMLOUVY O DÍLO. VÝKRES, ČI JEHO ČÁST, MŮŽE BÝT KOPÍROVÁN NEBO JINÝM ZPŮSOBEM ROZŠIŘOVÁN POUZE PO PŘEDCHOZÍM SOUHLASU SAGASTA, s.r.o.